



جمهوری اسلامی ایران

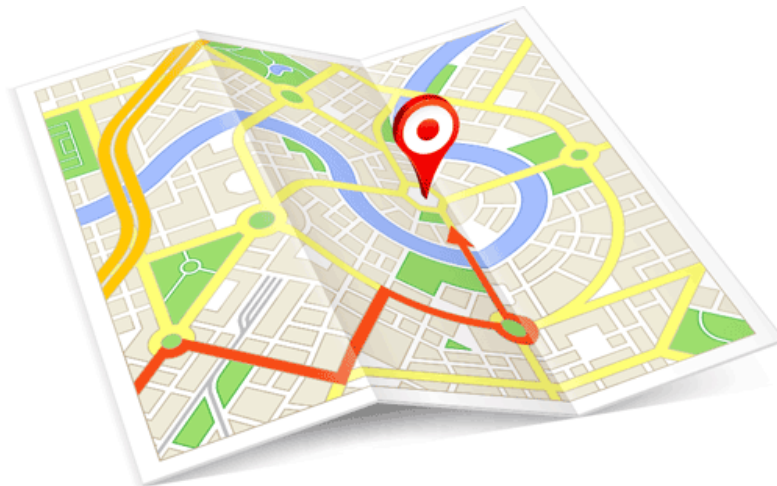
وزارت بهداشت، درمان و آموزش پزشکی

معاونت درمان

راهنمای دریافت طول و عرض جغرافیایی

در این فایل راهنما نحوه ثبت موقعیت جغرافیایی موسسات و دریافت طول و عرض جغرافیایی، در سامانه صدور پروانه ها از سه طریق توضیح داده شده است.

- تعیین طول و عرض جغرافیایی از طریق اپلیکیشن موبایل سامانه صدور پروانه ها [درمانیاب](#)
- تعیین طول و عرض جغرافیایی از طریق گوگل مپ [Google Map](#)
- تعیین طول و عرض جغرافیایی از طریق سایت [BAHESAB](#)



تعیین طول و عرض جغرافیایی از طریق اپلیکیشن موبایل سامانه صدور پروانه ها درمانیاب

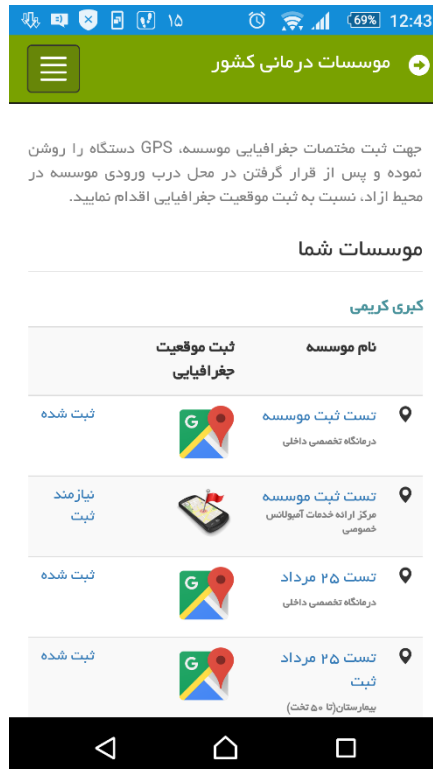
➤ بر روی دکمه ثبت موقعیت جغرافیایی کلیک کنید.



➤ با نام کاربری و رمز عبور سامانه صدور پروانه ها به اپلیکیشن وارد شوید.

نمایندگان قانونی موسسات پزشکی می توانند جهت دریافت خدماتی مانند ثبت موقعیت جغرافیایی موسسه خود، با استفاده از نام کاربری و رمز ورود سامانه صدور پروانه وزارت بهداشت، وارد این نرم افزار شوند.

- لیست موسسات موجود شما در صفحه نمایان می شود. روبروی هر موسسه نوشته شده است که آیا موقعیت جغرافیایی برای آن موسسه ثبت شده است یا نیازمند ثبت می باشد.



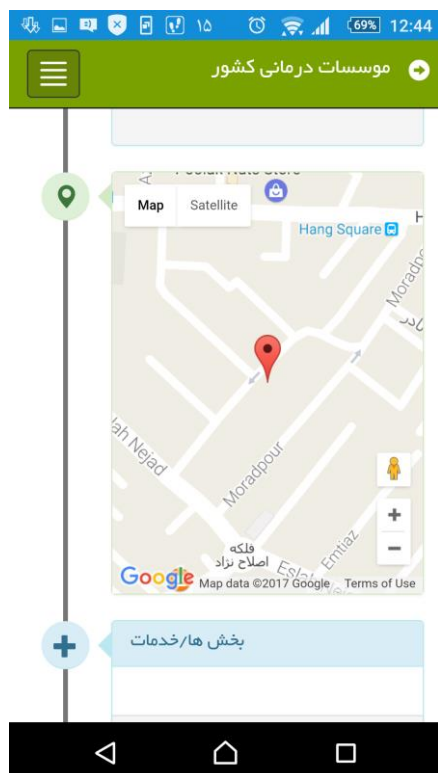
- با کلیک بر عبارت نیازمند ثبت یا علامت موبایل شما به صفحه ثبت موقعیت جغرافیایی هدایت خواهید شد. (جهت تغییر ادرس ثبت شده موسسه روی عبارت ثبت شده و یا علامت نقشه کلیک کنید).



در صفحه ثبت موقعیت جغرافیایی، محل فعلی شما در نقشه نمایش داده می شود. طول و عرض جغرافیایی مکان کنونی شما نیز در صفحه نمایش داده می شود.
در صورتی که مکان روی نقشه درست می باشد. با کلیک بر دکمه تایید محل، موقعیت فعلی شما برای موسسه انتخاب شده ثبت می شود.

جهت اطمینان از ثبت موقعیت جغرافیایی موسسه خود، میتوانید در قسمت جستجو موسسه خود را یافته و در صفحه اطلاعات موسسه موقعیت جغرافیایی موسسه را بر روی نقشه مشاهده کنید.

همچنین در قسمت ثبت موقعیت جغرافیایی در صفحه لیست موسسات با کلیک بر روی نام موسسه صفحه اطلاعات موسسه نمایان می شود.

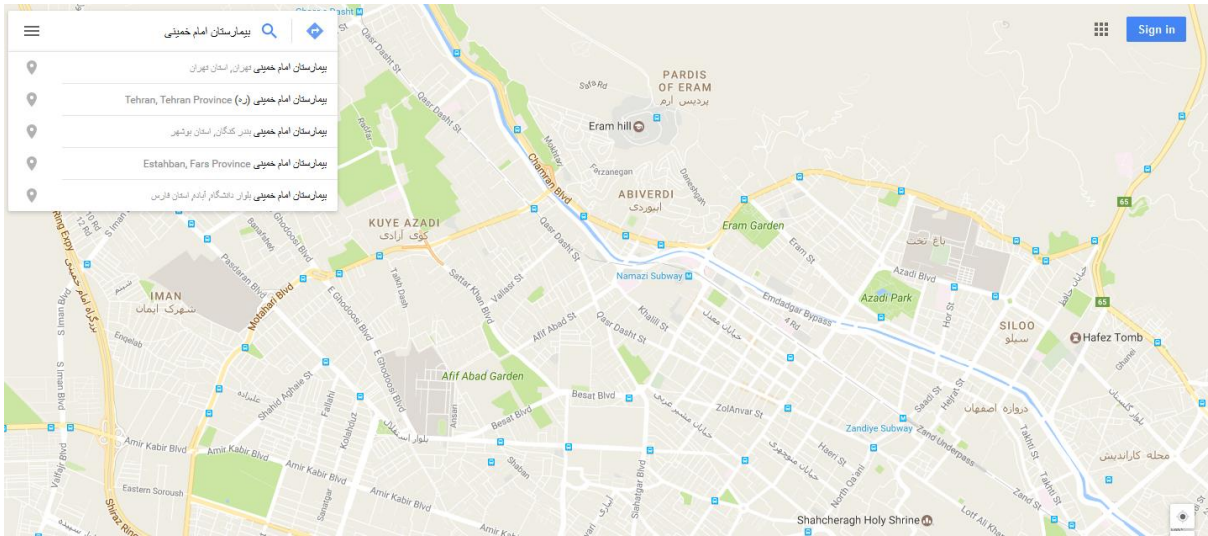


*** تصویر زیر حالتی را نشان می دهد که موقعیت جغرافیایی موسسه ثبت نشده است.



تعیین طول و عرض جغرافیایی از طریق گوگل مپ

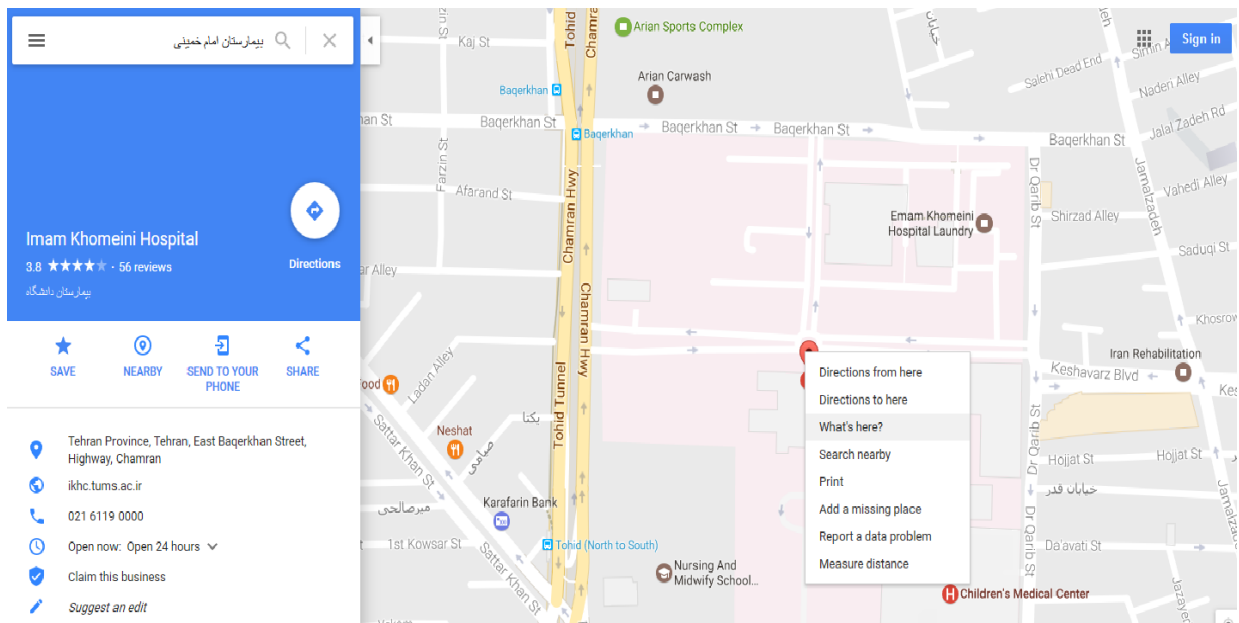
➤ در کادر جستجو، مکان (نام موسسه) مورد نظر را وارد کنید.



➤ دکمه Enter را بزنید.

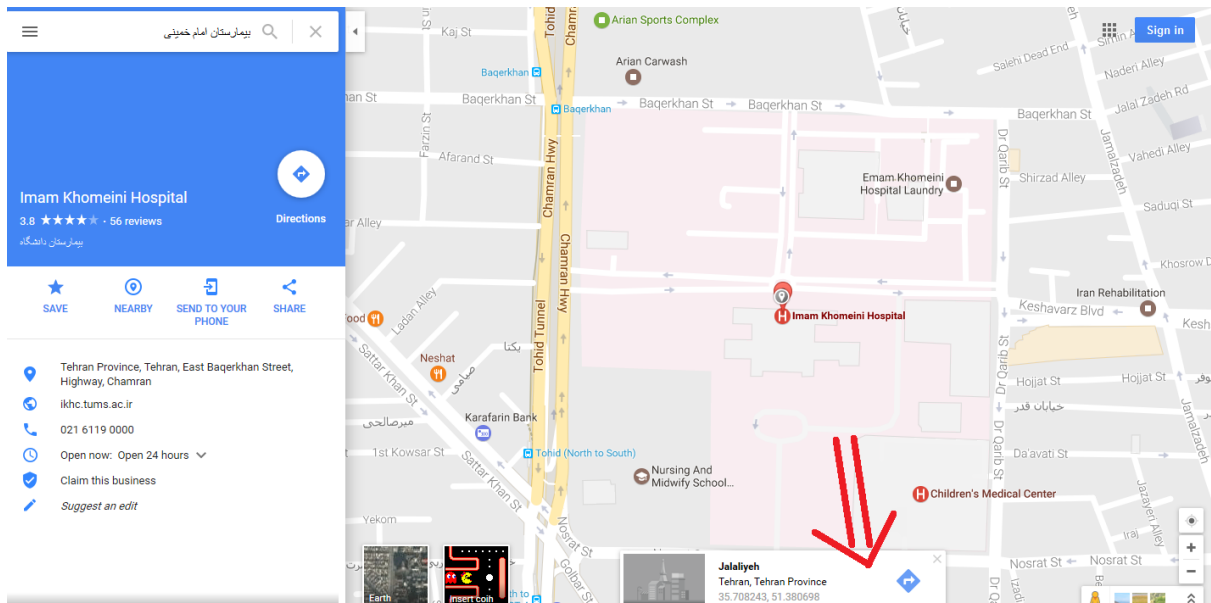
با انجام دادن مراحل ذکر شده در بالا، مکان مورد نظر بر روی نقشه مشخص می شود.

➤ مطابق تصویر، بر روی نشانگر قرمز راست کلیک نموده و گزینه 'whats here' را انتخاب کنید.



نسل آینده راهکارها

➤ مطابق تصویر اطلاعات جغرافیایی مکان نمایان می شود. در تصویر زیر مقدار طول جغرافیایی "51.380698" و مقدار عرض جغرافیایی "35.708243" می باشد.



تعیین طول و عرض جغرافیایی از طریق سایت BAHESAB

- درون کادر "جستجوی مکان روی نقشه" نام مکان (نام موسسه) مورد نظر را وارد کنید.
- حالت انتخاب را روی "درجه-اعشار" قرار دهید.
- دکمه Enter را بزنید.

The screenshot shows the BAHESAB website interface. At the top left is the logo. The main area features a map of the Middle East with a search bar containing 'نقشه راه‌ها-گوگل' and 'پاک کردن'. Below the map are buttons for 'مساحت محیط' and 'ارتفاع مختصات'. To the right, there are buttons for 'مسافت' and 'طول فاصله'. A dropdown menu is set to 'درجه-اعشار', and below it are three input fields: 'طول' (Longitude) with value 0, 'عرض' (Latitude) with value 0, and 'ارتفاع (متر)' (Elevation in meters) with value 0.

با انجام دادن مراحل ذکر شده در بالا، مکان مورد نظر بر روی نقشه مشخص می شود.

- نقطه مورد نظر را انتخاب کنید.
- در کادر طول و کادر عرض دو عدد اعشار مشاهده می شود که مقدار صحیح طول و عرض جغرافیایی قابل استفاده در سایت می باشد.

The screenshot shows the BAHESAB website interface with a map of Tehran, Iran. A red pin is placed on the map, and a tooltip displays 'ارتفاع 1238.1 متر'. The search bar contains 'بیمارستان امام خمینی تهران استان تهران ایران'. The search panel shows buttons for 'مساحت محیط' and 'ارتفاع مختصات'. To the right, there are buttons for 'مسافت' and 'طول فاصله'. A dropdown menu is set to 'درجه-اعشار', and below it are three input fields: 'طول' (Longitude) with value 51.37985228, 'عرض' (Latitude) with value 35.70816162, and 'ارتفاع (متر)' (Elevation in meters) with value 1238.1.

مطابق با توضیحات داده شده امکان ثبت مستقیم موقعیت جغرافیایی موسسه از طریق اپلیکیشن وجود دارد در این صورت اطلاعات جغرافیایی همزمان در بانک اطلاعات موسسات سامانه صدور پروانه ها نیز ثبت می شود.

اما در صورت عدم استفاده از اپلیکیشن، طول و عرض جغرافیایی به دست آمده را میتوانید در بانک اطلاعات موسسات سامانه صدور پروانه ها وارد کرده و ثبت کنید.

سامانه صدور پروانه ها

موسسات > ثبت و سوم تیر

نام کاربری: محمد رضایی زاد خروج

حذف اطلاعات

موسسه بیست و سوم تیر

مشخصات	موسس	پروانه بهره برداری	بخش	مسئول فنی	تجهیزات	استعلام	پرستل	آدرس	مدارک	تقص مدارک	سوابق درخواست ها	پروست ها	گالری تصاویر	کمیسیون
توضیحات	خلاصه اطلاعات	وضعیت فعالیت	مواقف امرولی ها	مجاز کار با اشعه										

آدرس موسسه

آدرس ،

پلاک ،

طبقه ،

کد پستی ،

نام ساختمان ،

واحد ،

عرض جغرافیایی (Latitude): ۳۶.۴۴۵۹۸
نمونه عدد صحیح: ۳۵/۵۶
طول جغرافیایی (Longitude): ۵۱.۳۵۶۷۰۷
نمونه عدد نادرست: ۱۸۰۲۰ (-۲۰)